

KATASTRÁLNÍ ÚZEMÍ
POVĚŘENÝ OBCNÍ ÚŘAD

PODÉLNÝ PROFIL
KOL. č.2
M 1:1000/100
km 1,605 - 2,100

PARDOBICE (717657)
PARDOBICE

← PARDOBICE

PARDOBICE (717657)
PARDOBICE

HRÁDEC KRÁLOVÉ →

- PARDOBICE - PARDOBICE-ROSDICE N.V. ŽST PARDOBICE-ROSDICE N.V.
- SO 30-31-01 ŽELEZNICNÍ SVRŠEK SO 31-31-01 ŽELEZNICNÍ SVRŠEK
- SO 30-31-11 ŽELEZNICNÍ SPODEK SO 31-31-11 ŽELEZNICNÍ SPODEK
- MEDELSICE - PARDOBICE-ROSDICE N.V.
- SO 34-31-01 ŽELEZNICNÍ SVRŠEK SO 34-31-11 ŽELEZNICNÍ SPODEK

NAPOJENÍ DO STÁVAJÍCÍHO STAVU PARDOBICE - PARDOBICE-ROSDICE N.V.
SO 30-31-01 ŽELEZNICNÍ SVRŠEK
SO 30-31-11 ŽELEZNICNÍ SPODEK

r = 8.000 m
t = 11.900 m
y = -0.009 m

r = 5.000 m
t = 17.563 m
y = -0.033 m

STAVEBNÍ OBJEKTY

NOVÁ OSA KOLEJE č.1
STÁVAJÍCÍ KOLEJ
STÁVAJÍCÍ TERÉN

ODVODNĚNÍ:

VLEVO 5,14 80 m
VPRAVO 4,02 150 m

TRATIVODY:

VLEVO 5,17 135 m
VPRAVO 5,17 135 m
5,17 135 m
5,17 135 m
5,17 135 m

SVODNÉ POTRUBÍ:

VLEVO 2,61 35 m
VPRAVO 2,61 35 m
2,61 35 m
2,61 35 m
2,61 35 m

VÝŠKA TK koleje
(nový stav)

VÝŠKA TK
(stavajících stav)

VÝSKA TERENU


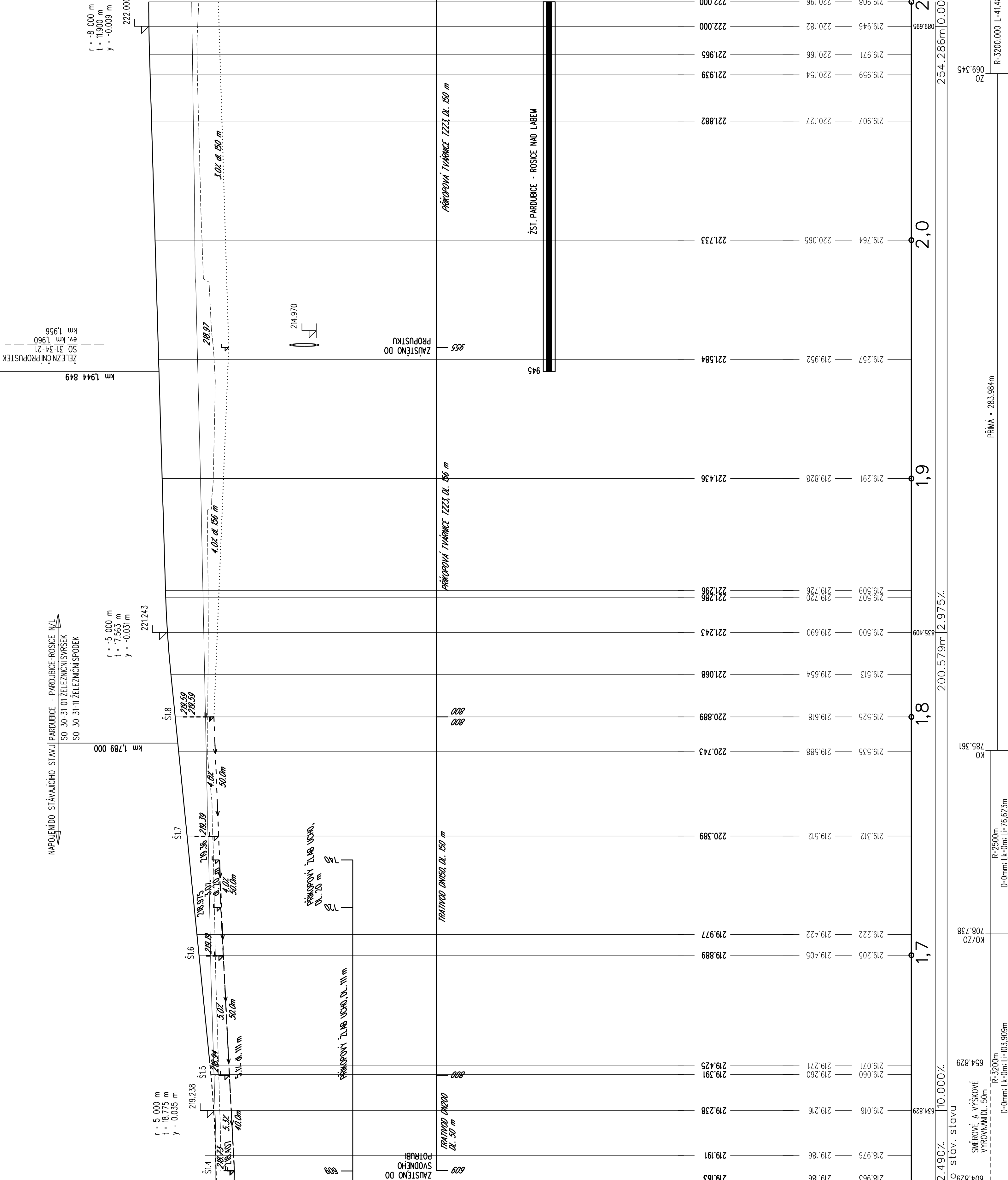
SROV. ROVINA 190.0 m

SKLONOVÉ POMĚRY

SMĚROVÉ POMĚRY

PŘÍČNÉ ŘEZY

PRAŽCOVÉ PODLOŽÍ




SO ČÁST E.1.1 PO PŘÍPOMÍNKÁCH 11/2016

VÝŠKOVÝ SYSTÉM BpV SOUŘADNICOVÝ SYSTÉM S-JTSK ±0.000 = XXX.XX m n. m.


Číslo změny:	Obsah změny:	Datum změny:
01	-	-
02	-	-
03	-	-



Objevíme:
Správa železniční dopravní cesty, státní organizace
Dělnice 1003/7
110 00 Praha 1



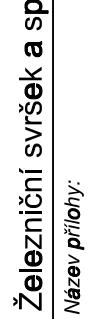
Garantující projektant:
SUDOP PRAHA a.s.
Oblastní úřad pro státní správu
IČ: 420 287 084 111
fax: +420 224 230 316
e-mail: pane@sudop.cz



Stavba:
250 HRADEC KRÁLOVÉ
Vedoucí stavebníka:
Ing. Pavel Horáček
Ing. Jan Janoušek



Objevíme:
Správa železniční dopravní cesty, státní organizace
Dělnice 1003/7
110 00 Praha 1



Objevíme:
Správa železniční dopravní cesty, státní organizace
Dělnice 1003/7
110 00 Praha 1

PODÉLNÝ PROFIL, km 1,605 - 2,100
NAPOJENÍ DO STÁVAJÍCÍHO STAVU